




KARTA OTWORU GEOTECHNICZNEGO										Zał. nr: 2.7
Nr otworu: 7										
<b>Temat:</b> Budowa sieci wodociągowej w m. Wisłok Wielki - Czystogarb, gm. Komańcza <b>System wiercenia:</b> wiercenia mechaniczne metodą udarową przy użyciu próbników RKS <b>Nadzór geologiczny:</b> mgr inż. Dominik Mach upr. geologiczne kat. VII 1729						Rzędna: 542,2 mnpm				
						Data wyk.: 2021.12.08-09				
głęb. zw. wody [mnppt]	głębokość [mnppt]	profil litologiczny	przełot [m]	wsp. otworu: x=5471567.4306, y=7572431.8196		SKALA: 1:100				
				Opis litologiczny [barwa]		symbol gruntu	wilgotność	liczba wałczkowań	stan gruntu	geneza i stratygrafia
				5		6	7	8	9	10
				gleba [brązowa]		Gb				
				Głina pylasta [brązowa]		Gπ	w	0/1	tpl	Q
 1,90	1,0  2,0  3,0		0,30  0,30  0,30  1,10  1,00	piasek drobny+otoczaki+rumosz		KO+KR	w	-	szg	
				(piaskowiec+łupek) [szara]		(Pc+Ł)	s	0/-	pzw	
				zwietrzelina łupka (ił+okr.skały miękkiej łupkowej+piaskowiec) [szary]		KWG (I+okr.Łi, Pc)				Pg
				zwietrzelina łupka/zwietrzeliną piaskowca (ił+okr.skały miękkiej łupkowej+piaskowiec//Pd)		KWG (I//Pd+ okr.Łi, Pc)	s	0/-	pzw	Vla
				[szary]						

KARTA OTWORU GEOTECHNICZNEGO										Zał. nr: 2.8
Nr otworu: 8										
<b>Temat:</b> Budowa sieci wodociągowej w m. Wisłok Wielki - Czystogarb, gm. Komańcza <b>System wiercenia:</b> wiercenia mechaniczne metodą udarową przy użyciu próbników RKS <b>Nadzór geologiczny:</b> mgr inż. Dominik Mach upr. geologiczne kat. VII 1729						Rzędna: 544,3 mnpm				
						Data wyk.: 2021.12.08-09				
głęb. zw. wody [mnppt]	głębokość [mnppt]	profil litologiczny	przełot [m]	wsp. otworu: x=5471566.154, y=7572500.3845		SKALA: 1:100				
				Opis litologiczny [barwa]		symbol gruntu	wilgotność	liczba wałczkowań	stan gruntu	geneza i stratygrafia
				5		6	7	8	9	10
				gleba [brązowa]		Gb				
				Głina pylasta [brązowa]		Gπ	w	0/1	tpl	Q
otwór suchy	1,0  2,0  3,0		0,30  0,40  0,90  1,40	Głina pylasta zwięzła + okr. piaskowca [brązowa]		Gπz +okr. Pc	w	0/1	tpl	
				zwietrzelina łupka/zwietrzeliną piaskowca (ił+okr.skały miękkiej łupkowej+piaskowiec//Pd)		KWG (I//Pd+ okr.Łi, Pc)	s	0/-	pzw	Pg
				[szary]						Vla